

ROMANIA
JUDEȚUL MUREȘ
ORAȘUL LUDUȘ
CONSILIUL LOCAL

94/32.166/19.07.2021
Avizat pentru legalitate,
Secretar general al UAT,
jr. Giurgea Eugenia

**Proiect de hotărâre
din 27 iulie 2021**

*privind alipirea imobilelor aparținând Orașului Luduș,
înscrise în C.F. nr. 50816, C.F. nr. 50822 și C.F. nr. 50824*

Consiliul Local al Orașului Luduș întrunit în ședință ordinară de lucru,
Văzând referatul de aprobare nr. 31573 din 09.07.2021 întocmit de primarul orașului
Luduș, precum și rapoartele de avizare ale Comisiilor de specialitate "B.F.C. și F.E.", „Juridică”,
„U.A.T. și P.M.” și „A.D.P.P. și A.P.L.”,

Analizând dispozițiile:

- Legii nr. 7/1996 a cadastrului și a publicității imobiliare, republicată, cu modificările și completările ulterioare,
- Regulamentului de avizare, recepție și înscriere în evidențele de cadastru și carte funciară, aprobat prin Ordinul nr. 700/2014, cu modificările și completările ulterioare,
- art. 286, alin. (4) și ale pct. 1 Anexa 4 din O.U.G. nr. 57/2019 privind Codul administrativ,

În temeiul prevederilor art. 129, alin. (2), lit. "c", art. 196 alin. (1), lit. "a" coroborat cu art. 139, alin. (3), lit. "g" din O.U.G. nr. 57/2019 privind Codul administrativ,

Hotărăște:

Art. 1 Se aprobă alipirea imobilelor (terenuri) aparținând Orașului Luduș – domeniul public, înscrise în C.F. nr. 50816, C.F. nr. 50822 și C.F. nr. 50824, identificate după cum urmează:

- parcela cu nr. cadastral 50816, teren intravilan situat în orașul Luduș, jud. Mureș, având suprafața măsurată de 106 mp, categoria de folosință "drum";
- parcela cu nr. cadastral 50822, teren intravilan situat în orașul Luduș, jud. Mureș, având suprafața măsurată de 309 mp, categoria de folosință "drum";
- parcela cu nr. cadastral 50824, teren intravilan situat în orașul Luduș, jud. Mureș, având suprafața măsurată de 167 mp, categoria de folosință "drum".

Art. 2 Prin alipirea imobilelor (terenurilor) menționate la art. 1 s-a format un corp de proprietate nou, având numărul cadastral 59396, situat în loc. Luduș, jud. Mureș, având suprafața măsurată de 582 mp și categoria de folosință "drum".

Art. 3 Se aprobă inventarierea în domeniul public al orașului a imobilului rezultat în urma alipirii, cu numărul cadastral 59396, cu destinația și categoria de folosință "drum", completându-se în mod corespunzător inventarul bunurilor ce aparțin domeniului public al orașului aprobat prin Hotărârea Consiliului Local nr. 36/2001.

Art. 4 Se împuternicește primarul orașului Luduș să semneze toate documentele necesare realizării obiectivului propus în prezenta hotărâre.

Art. 5 Cu aducerea la îndeplinire se încredințează primarul orașului Luduș, prin Serviciul "Investiții, Achiziții și Domeniul Public" din cadrul Primăriei Luduș.

Un exemplar din prezenta hotărâre se comunică:

- Instituției Prefectului - județul Mureș,
- Primarului orașului Luduș,
- Serviciului "I.A.D.P.",
- Biroului "B.F.C.R.U.",
- Spre afișare.

**Inițiator,
Primar,
Moldovan Ioan-Cristian**





PRIMĂRIA ORAȘULUI LUDUȘ

Bd. 1 Decembrie 1918, nr. 26, cod poștal 545200, jud. Mureș
Telefon 0265-411716, Fax: 0265-413402
e-mail: ludus@ms.e-adm.ro; web: www.ludus.ro



Operator de date cu caracter personal 2183

Date cu caracter personal prelucrate în conformitate cu prevederile Regulamentului (UE) 2016/679

Nr. 31573 din 09.07.2021

Referat de aprobare

*la proiectul de hotărâre privind alipirea imobilelor aparținând Orașului Luduș,
înscrise în C.F. nr. 50816, C.F. nr. 50822 și C.F. nr. 50824*

Terenurile înscrise în C.F. nr. 50816, C.F. nr. 50822 și C.F. nr. 50824 au intrat în proprietatea Orașului Luduș - domeniul public prin cumpărare, în anul 2005.

După actualizarea datelor imobilului și efectuarea înscrierilor în evidențele de publicitate imobiliară, autoritatea locală demarat procedura de alipire a imobilelor, acestea formând un nou imobil.

Prin referatul de admitere referitor la cererea înregistrată sub numărul 8605 din 25.06.2021, OCPI Mureș ne-a informat că au fost alipite imobilele cu numerele cadastrale 50816, 50822 și 50824, rezultând imobilul cu numărul cadastral 59396, având suprafața măsurată de 582 mp, situat în loc. Luduș, cu destinația și categoria de folosință "drum", urmând a fi inventariat în domeniul public al orașului.

În temeiul prevederilor art. 129, alin. (2), lit. "c", art. 196 alin. (1), lit. "a" coroborat cu art. 139, alin. (3), lit. "g" din O.U.G. nr. 57/2019 privind Codul administrativ, se supune spre dezbateră proiectul de hotărâre întocmit.

**Primarul orașului Luduș,
Moldovan Ioan-Cristian**




PRIMĂRIA ORAȘULUI LUDUȘ

Bd. 1 Decembrie 1918, nr. 26, cod poștal 545200, jud. Mureș

Telefon 0265-411716, Fax: 0265-413402

e-mail: ludus@ms.e-adm.ro; web: www.ludus.ro



Operator de date cu caracter personal 2183

Date cu caracter personal prelucrate în conformitate cu prevederile Regulamentului (UE) 2016/679

Nr. 31574 din 09.07.2021

Aprobat,
Primar,
Moldovan Ioan-Cristian

Raport de specialitate

la proiectul de hotărâre privind alipirea imobilelor aparținând Orașului Luduș,
înscrise în C.F. nr. 50816, C.F. nr. 50822 și C.F. nr. 50824

Terenurile înscrise în C.F. nr. 50816, C.F. nr. 50822 și C.F. nr. 50824 au intrat în proprietatea Orașului Luduș - domeniul public prin cumpărare, în anul 2005.

După actualizarea datelor imobilului și efectuarea înscrierilor în evidențele de publicitate imobiliară, autoritatea locală demarat procedura de alipire a imobilelor, acestea formând un nou imobil.

Prin referatul de admitere referitor la cererea înregistrată sub numărul 8605 din 25.06.2021, OCPI Mureș ne-a informat că au fost alipite imobilele cu numerele cadastrale 50816, 50822 și 50824, rezultând imobilul cu numărul cadastral 59396, având suprafața măsurată de 582 mp, situat în loc. Luduș, cu destinația și categoria de folosință "drum", urmând a fi inventariat în domeniul public al orașului.

Analizând dispozițiile:

- Legii nr. 7/1996 a cadastrului și a publicității imobiliare, republicată, cu modificările și completările ulterioare,
- Regulamentului de avizare, recepție și înscriere în evidențele de cadastru și carte funciară, aprobat prin Ordinul nr. 700/2014, cu modificările și completările ulterioare,
- art. 286, alin. (4) și ale pct. 1 Anexa 4 din O.U.G. nr. 57/2019 privind Codul administrativ,

În temeiul prevederilor art. 129, alin. (2), lit. "c", art. 196 alin. (1), lit. "a" coroborat cu art. 139, alin. (3), lit. "g" din O.U.G. nr. 57/2019 privind Codul administrativ, se supune spre dezbateră proiectul de hotărâre întocmit.

Serviciul "Investiții, Achiziții, Domeniu Public",

Năsăudean Anca



Oficiul de Cadastru și Publicitate Imobiliară MURES
Biroul de Cadastru și Publicitate Imobiliară Ludus

Adresa: OCPI Mures - BCPI Ludus: Tg. Mures, Str. Caprioarei, nr. 2, cod 540314.
 Tel: 0265/211338. Fax: 0265/210507.

Nr.	8605
Ziua	25
Luna	06
Anul	2021

REFERAT DE ADMITERE

(Alipire imobile)

Domnului/Doamnei ORASUL LUDUS
 Domiciliul Loc. Ludus, Bdul 1 Decembrie 1918, Nr. 26, Jud. Mures

Referitor la cererea inregistrată sub numărul **8605** din data **25-06-2021**, vă informăm:

Imobilele:

- 1) **50816** situat in Loc. Ludus, Jud. Mures, UAT Ludus avand suprafata măsurată mp;
- 2) **50822** situat in Loc. Ludus, Jud. Mures, UAT Ludus avand suprafata măsurată mp;
- 3) **50824** situat in Loc. Ludus, Jud. Mures, UAT Ludus avand suprafata măsurată mp;

Au fost alipite, rezultand imobilul cu numărul cadastral 59396, situat in Loc. Ludus, Jud. Mures, UAT Ludus având suprafata măsurată 582 mp

Certific că informațiile din prezentul extras sunt conforme cu datele din planul cadastral de carte funciară al OCPI MURES la data: 28-06-2021.

Situația prezentată poate face obiectul unor modificări ulterioare, in condițiile Legii cadastrului și a publicității imobiliare nr. 7/1996, republicată, cu modificările și completările ulterioare.

Inspector
MONICA MANDRU

Monica Mandru

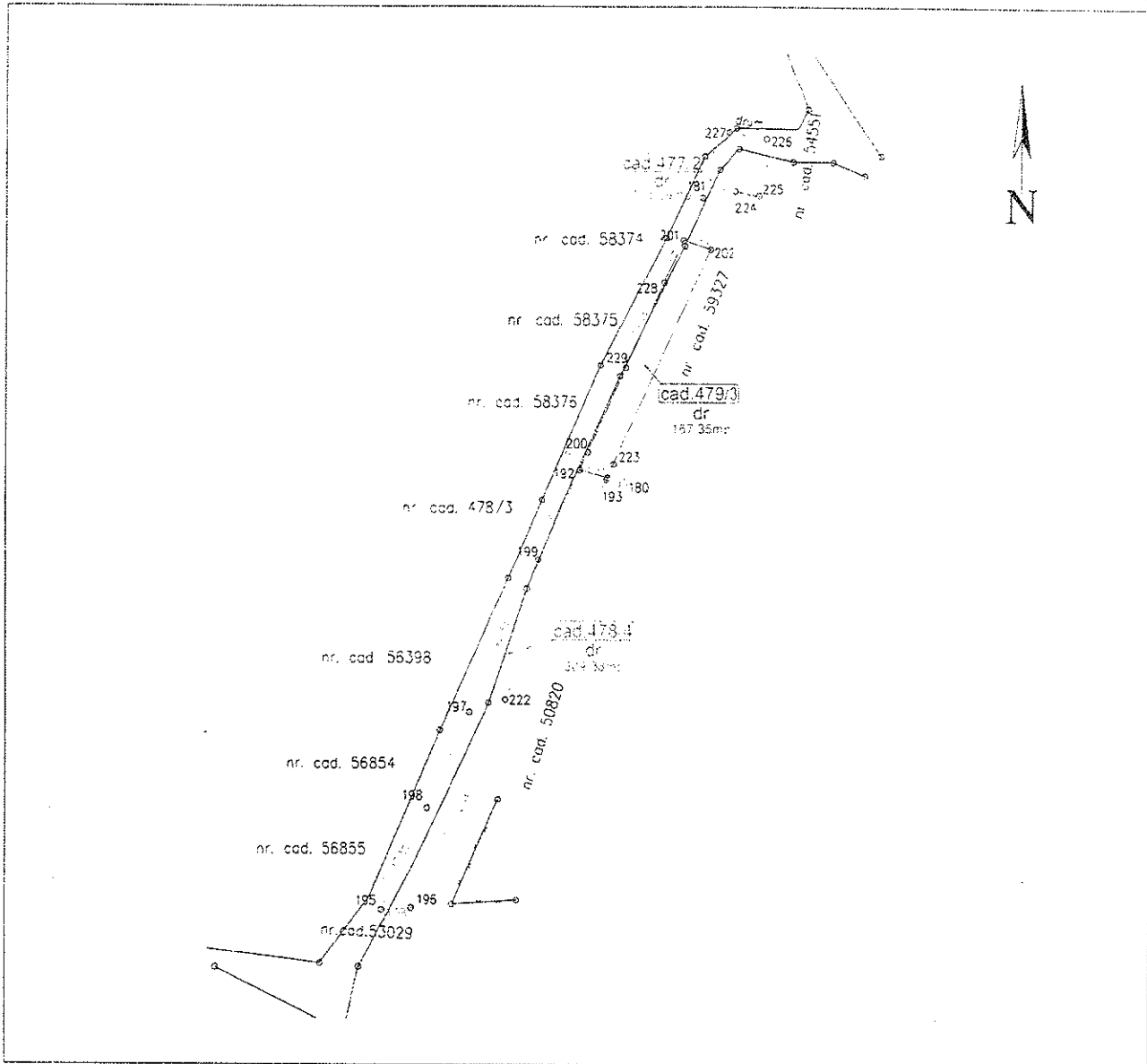
Semnat digital de Monica Mandru
 Data: 2021.06.28 16:09:37 +03'00'

PLAN DE AMPLASAMENT SI DELIMITARE A IMOBILULUI
CU PROPUNEREA DE ALIPIRE

ANEXA nr. 1

Scara 1:1000

Nr. cadastral	Suprafata masurata	Adresa imobilului
	582 mp	intravilan
Cartea Funciara nr.	UAI	
	Ludus	



ALIPIRE IMOBIL

Situatia actuala (inainte de dezlipire/alipire)				Situatia viitoare (dupa dezlipire/alipire)			
Nr. cadastral	Suprafata [mp]	Categoria de folosinta	Descrierea imobilului	Nr. cadastral	Suprafata [mp]	Categoria de folosinta	Descrierea imobilului
478/4	309	dr	Imobil neimpremiuit	59396	582	dr	Imobil neimpremiuit
479/3	167	dr	Imobil neimpremiuit				
477/2	106	dr	Imobil neimpremiuit				
Total	582			Total	582		

Executant: **SANTEA GELU BOGDAN**
 Confirma executarea masuratorilor in teren, corectitudinea informatiilor documentatiei cadastrale si corespondenta acestora cu realitatea din teren.
 Semnat digital de Gelu-Bogdan Santea
 Data: 2021.06.25 12:55:09 +03'00'

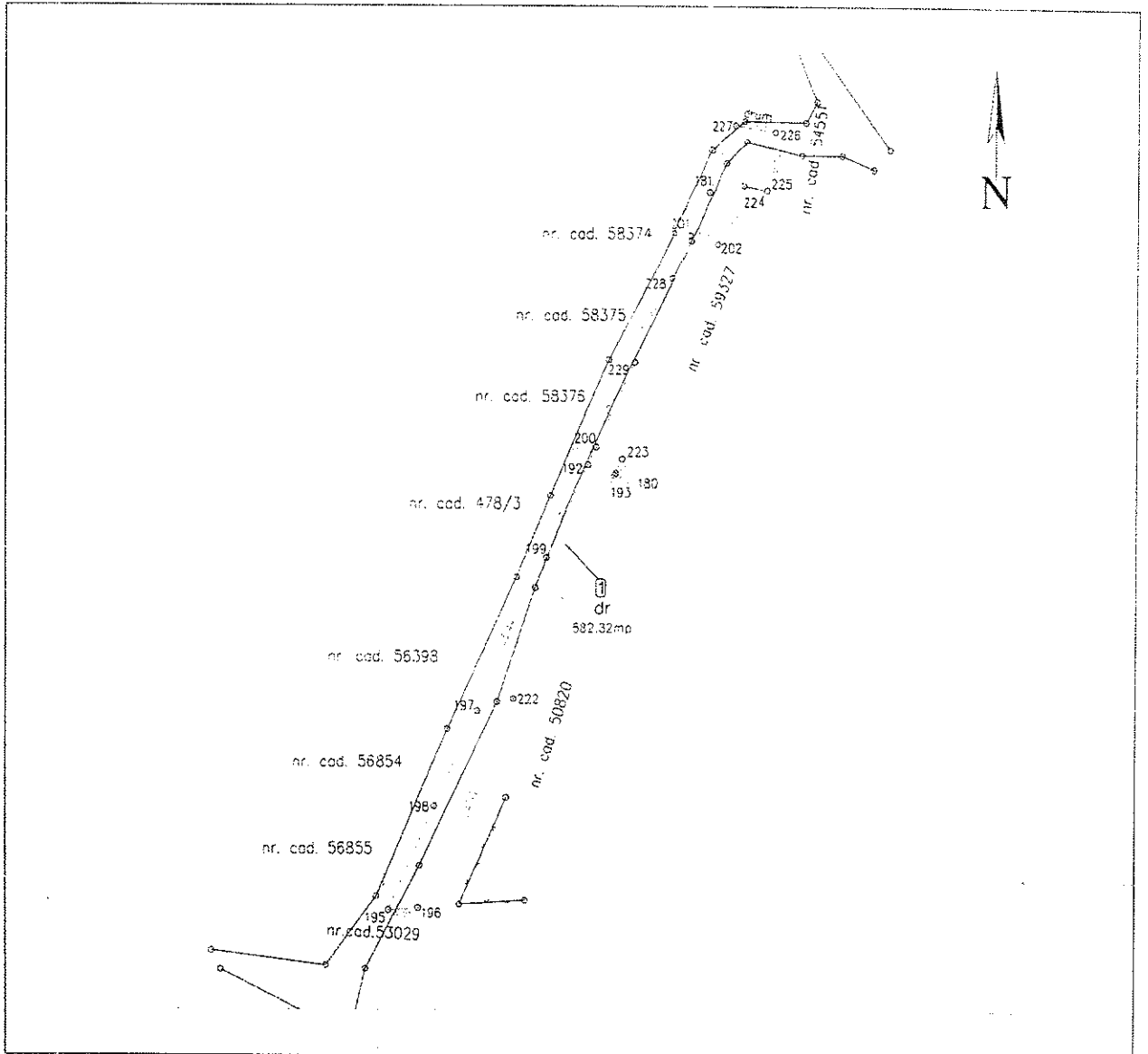
Inspector
 Confirma introducerea imobilului in baza de date integrata si atribuirea numarului cadastral.
Monica Mandru
 Semnat digital de Monica Mandru
 Data: 2021.06.28 16:08:58 +03'00'

8605/28.06.2021

PLAN DE AMPLASAMENT SI DELIMITARE A IMOBILULUI ANEXA NR.135
Scara 1:1000

Nr. cadastral	Suprafata masurata	Adresa imobilului
59396	582	intravilan

Cartea Funciara nr:	LAT	Ludas
---------------------	-----	-------



A. Date referitoare la teren

Nr. parcelă	Categorie de folosință	Suprafata (mp)	Mențiuni
1	dr	582	Imobilul nu este împrejmuit.
Total		582	

B. Date referitoare la constructii

Cod	Destinația	Suprafata construită la sol (mp)	Mențiuni
Total			

Suprafata totală măsurată a imobilului = 582 mp

Suprafata din act = 582 mp

Executant: **SANTEA Gelu-Bogdan**
 Confirma executarea măsurătorilor la teren, corectitudinea întregii documentații cadastrale și corespundența acesteia cu realitatea din teren.

Gelu-Bogdan Santea
 Semnat digital de Gelu-Bogdan Santea
 Data: 2021.06.25 12:55:38 +03'00'

Inspector
 Confirma măsurarea imobilului la baza de date integrată și atribuirea numărului cadastral

Monica Mandru

Semnat digital de Monica Mandru
 Data: 2021.06.28 16:08:01 +03'00'

Stampa CRP: 6805/28.06.2021



Oficiul de Cadastru și Publicitate Imobiliară MURES
Biroul de Cadastru și Publicitate Imobiliară Ludus

OCPI Mures - BCPI Ludus: Tg. Mures, Str. Caprioarei, nr. 2, cod 540314. Tel: 0265/211338. Fax: 0265/210507.

Nr.cerere	8605
Ziua	25
Luna	06
Anul	2021

Extras de Plan Cadastral de Carte Funciară
pentru
Imobil număr cadastral 59396 / UAT Ludus

TEREN intravilan

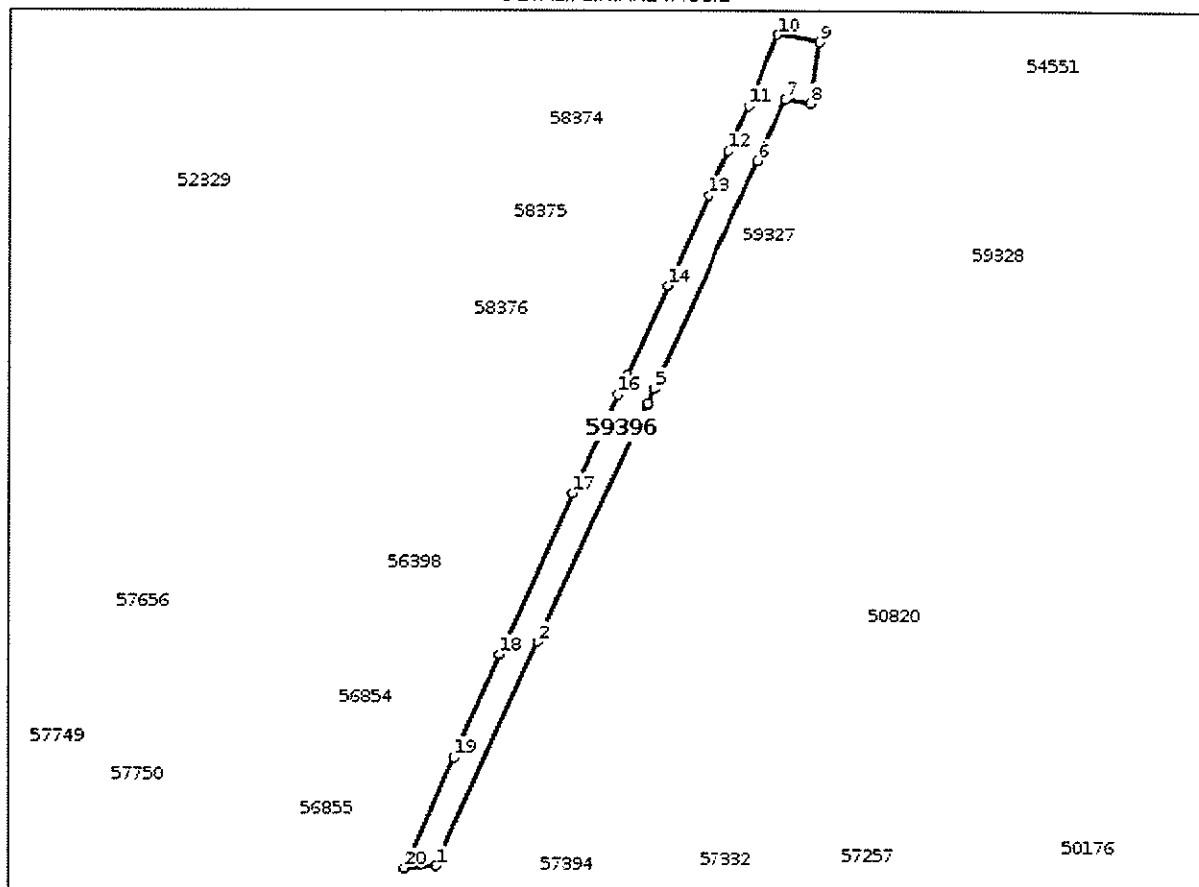
Adresa: Loc. Ludus, Jud. Mures

Comuna/Oraș/Municipiu: Ludus


Nr. cadastral	Suprafața	Observații / Referințe
59396	582	

* Suprafața este determinată în planul de proiecție Stereo 70.

DETALII LINIARE IMOBIL



Incadrare în zonă
scara 1:1000



Date referitoare la teren

Crt	Categoria de folosință	Intra vilan	Suprafața (mp)	Tarla	Parcelă	Observații / Referințe
1	drum	DA	582			
TOTAL:			582			

Date referitoare la construcții

Crt	Numar	Destinație construcție	Supraf. (mp)	Situație juridică	Observații / Referințe
Imobilul nu are in componență construcții					

Lungime Segmente

1) Valorile lungimilor segmentelor sunt obtinute din proiectie în plan.

Punct început	Punct sfârșit	Lungime segment (m)
1	2	34.944
2	3	37.073
3	4	0.331
4	5	2.303
5	6	35.721
6	7	9.655
7	8	3.7
8	9	8.825
9	10	6.231
10	11	10.901
11	12	7.045
12	13	7.045
13	14	14.08
14	15	14.079
15	16	2.958
16	17	15.271
17	18	25.438
18	19	15.996
19	20	17.149
20	1	4.562

** Lungimile segmentelor sunt determinate în planul de proiectie Stereo 70 și sunt rotunjite la 1 milimetru.

*** Distanța dintre puncte este formată din segmente cumulate ce sunt mai mici decât valoarea 1 milimetru.

Pentru acest imobil există înregistrate următoarele documentații cadastrale neînscrise în cartea funciară:

Nr Crt	Numar cerere	Data cerere	Termen eliberare	Obiect cerere
1	8605	25.06.2021	30.06.2021	Dezmembrare/Comasare

Ca urmare a soluționării cererii nr. 8605 înregistrată la data de 25.06.2021, s-a propus înscrierea imobilului în urma alipirii următoarelor imobile:

Nr Crt	Identificator electronic	Suprafata (mp)	Adresa
1	50816	null	Loc. Ludus, Jud. Mures
2	50822	null	Loc. Ludus, Jud. Mures
3	50824	null	Loc. Ludus, Jud. Mures

Certific că informațiile din prezentul extras sunt conforme cu datele din planul cadastral de carte funciară al OCPI MURES la data: 28-06-2021

Situația prezentată poate face obiectul unor modificări ulterioare, în condițiile Legii cadastrului și publicității imobiliare nr. 7/1996, republicată.

Consilier/Inspector de specialitate,

MONICA MANDRU

Monica Mandru

Semnat digital de Monica Mandru
Data: 2021.06.28 16:05:43 +03'00'



ANCP
AUTORITATEA NAȚIONALĂ
DE CADASTRU ȘI PUBLICITATE IMOBILIARĂ

Oficiul de Cadastru și Publicitate Imobiliară MUREȘ
Biroul de Cadastru și Publicitate Imobiliară Ludus

EXTRAS DE CARTE FUNCİARĂ PENTRU INFORMARE

Carte Funciară Nr. 50816 Ludus

Nr. cerere 7347
Ziua 25
Luna 05
Anul 2021

Cod verificare
100104582959



A. Partea I. Descrierea imobilului

TEREN Intravilan

Nr. CF vechi:255/N LUDUS

Adresa: Loc. Ludus, Jud. Mures

Nr. Crt	Nr. cadastral Nr. topografic	Suprafața* (mp)	Observații / Referințe
A1	CAD: 477/2 Top: 478/1/1/4/1/1/1/1 /2/2	106	din CF 1536/III Gheja

B. Partea II. Proprietari și acte

Înscrieri privitoare la dreptul de proprietate și alte drepturi reale		Referințe
2282 / 10/10/2005		
Contract De Vanzare-Cumparare nr. 1126, din 29/09/2005 emis de Notar public Manoila Ana Damiana;		
B1	Intabulare, drept de PROPRIETATE, dobandit prin Conventie, cota actuala 1/1 2) ORASUL LUDUS, CIF:5669317, domeniul public OBSERVATII: (provenita din conversia CF 255/N LUDUS)	A1 / B.2
7347 / 25/05/2021		
Act Notarial nr. 1007, din 24/05/2021 emis de MAN Adriana; Act Administrativ nr. 2/2020, din 28/01/2020 emis de Orasul Ludus;		
B2	Se rectifica denumirea proprietarului in scris sub B.1 din "CONSILIUL LOCAL AL ORASULUI LUDUS" in "ORASUL LUDUS"	A1

C. Partea III. SARCINI .

Înscrieri privind dezmembrămintele dreptului de proprietate, drepturi reale de garanție și sarcini	Referințe
NU SUNT	

Anexa Nr. 1 La Partea I

Teren

Nr cadastral	Suprafața (mp)*	Observații / Referințe
CAD: 477/2 Top: 478/1/1/4/1/1/1/1/ 2/2	106	din CF 1536/III Gheja

* Suprafața este determinată în planul de proiecție Stereo 70.

DETALII LINIARE IMOBIL

Date referitoare la teren

Nr Crt	Categorie folosință	Intra vilan	Suprafața (mp)	Tarla	Parcelă	Nr. topo	Observații / Referințe
1	drum	DA	106	-	-	478/1/1/4/1/1/ 1/1/2/2	

Certific că prezentul extras corespunde cu pozițiile în vigoare din cartea funciară originală, păstrată de acest birou.

Prezentul extras de carte funciară este valabil la autentificarea de către notarul public a actelor juridice prin care se sting drepturile reale precum și pentru dezbateră succesiunilor, iar informațiile prezentate sunt susceptibile de orice modificare, în condițiile legii.

S-a achitat tariful de 75 RON, -Chitanța externă nr.225919/24-05-2021 în suma de 75, pentru serviciul de publicitate imobiliară cu codul nr. 241.

Data soluționării,
31-05-2021

Data eliberării,

___/___/___

Asistent Registrator,
Ioan-Marcel Orosfoian

(parafa și semnătura)

Referent,

(parafa și semnătura)

Digitally signed
by Ioan Marcel
Orosfoian
Date:
2021.05.31
10:03:33
+03'00'




Oficiul de Cadastru și Publicitate Imobiliară MURES
Biroul de Cadastru și Publicitate Imobiliară Ludus

Nr. cerere 7346
Ziua 25
Luna 05
Anul 2021

EXTRAS DE CARTE FUNCİARĂ PENTRU INFORMARE

Carte Funciară Nr. 50822 Ludus



A. Partea I. Descrierea imobilului

TEREN Intravilan

Nr. CF vechi:253/N/LUDUS

Adresa: Loc. Ludus, Jud. Mures

Nr. Crt	Nr. cadastral Nr. topografic	Suprafața* (mp)	Observații / Referințe
A1	CAD: 478/4 Top: 478/1/1/4/1/1/2/3 /2/2/4	309	din CF 183/I Gheja

B. Partea II. Proprietari și acte

Înscrieri privitoare la dreptul de proprietate și alte drepturi reale		Referințe
2281 / 10/10/2005		
Contract De Vanzare-Cumparare nr. aut.nr. 1126 din anul 2005;		
B1	Intabulare, drept de PROPRIETATE, dobandit prin Conventie, cota actuala 1/1 2) ORASUL LUDUS , CIF:5669317, domeniul public <i>OBSERVATII: (provenita din conversia CF 253/N/LUDUS)</i>	A1 / B.2
7346 / 25/05/2021		
Act Notarial nr. 1007, din 24/05/2021 emis de MAN Adriana; Act Normativ nr. hotarare nr 2/2020, din 28/01/2020 emis de Orasul Ludus;		
B2	Se rectifica denumirea proprietarului inscris sub B.1 din "CONSILIUL LOCAL AL ORASULUI LUDUS" in "ORASUL LUDUS"	A1

C. Partea III. SARCINI .

Înscrieri privind dezmembrămintele dreptului de proprietate, drepturi reale de garanție și sarcini		Referințe
NU SUNT		

Anexa Nr. 1 La Partea I

Teren

Nr cadastral	Suprafața (mp)*	Observații / Referințe
CAD: 478/4 Top: 478/1/1/4/1/1/2/3/ 2/2/4	309	din CF 183/I Gheja

* Suprafața este determinată în planul de proiecție Stereo 70.

DETALII LINIARE IMOBIL

Date referitoare la teren

Nr Crt	Categorie folosință	Intra vilan	Suprafața (mp)	Tarla	Parcelă	Nr. topo	Observații / Referințe
1	drum	DA	309	-	-	478/1/1/4/1/1/ 12/3/2/2/4	

Certific că prezentul extras corespunde cu pozițiile în vigoare din cartea funciară originală, păstrată de acest birou.

Prezentul extras de carte funciară este valabil la autentificarea de către notarul public a actelor juridice prin care se sting drepturile reale precum și pentru dezbateră succesiunilor, iar informațiile prezentate sunt susceptibile de orice modificare, în condițiile legii.

S-a achitat tariful de 75 RON, -Chitanța externă nr.225920/24-05-2021 în suma de 75, pentru serviciul de publicitate imobiliară cu codul nr. 241.

Data soluționării,

31-05-2021

Data eliberării,

___/___/___

Asistent Registrator,

Ioan-Marcel Orosfoian

(parafa și semnătura)

Referent,

(parafa și semnătura)

Digitally signed

by Ioan Marcel

Orosfoian

Date:

2021.05.31

10:06:16

+03'00'



Oficiul de Cadastru și Publicitate Imobiliară MURES
Biroul de Cadastru și Publicitate Imobiliară Ludus

Nr. cerere 7352
Ziua 25
Luna 05
Anul 2021

EXTRAS DE CARTE FUNCİARĂ PENTRU INFORMARE

Carte Funciară Nr. 50824 Ludus



A. Partea I. Descrierea imobilului

TEREN Intravilan

Nr. CF vechi:249/N/LUDUS

Adresa: Loc. Ludus, Jud. Mures

Nr. Crt	Nr. cadastral Nr. topografic	Suprafața* (mp)	Observații / Referințe
A1	CAD: 479/3 Top: 478/1/1/4/1/1/1/2 12/3	167	din CF 181 Gheja

B. Partea II. Proprietari și acte

Înscrieri privitoare la dreptul de proprietate și alte drepturi reale		Referințe
2280 / 10/10/2005		
Contract De Vanzare-Cumparare nr. aut.nr. 1126, din 29/09/2005 emis de Notar public Manoila Ana Damiana;		
B1	Intabulare, drept de PROPRIETATE, dobandit prin Conventie, cota actuala 1/1 1) ORASUL LUDUS, CIF:5669317, domeniul public OBSERVATII: (provenita din conversia CF 249/N/LUDUS)	A1
7352 / 25/05/2021		
Act Notarial nr. 1007, din 24/05/2021 emis de MAN Adriana; Act Administrativ nr. 2/2020, din 28/01/2020 emis de Orasul Ludus;		
B2	Se rectifica denumirea proprietarului in scris sub B.1 din "CONSILIUL LOCAL AL ORASULUI LUDUS" in "ORASUL LUDUS"	A1

C. Partea III. SARCINI .

Înscrieri privind dezmembrămintele dreptului de proprietate, drepturi reale de garanție și sarcini		Referințe
NU SUNT		

Anexa Nr. 1 La Partea I**Teren**

Nr cadastral	Suprafața (mp)*	Observații / Referințe
CAD: 479/3 Top: 478/1/1/4/1/1/1/2/ 2/3	167	din CF 181 Gheja

* Suprafața este determinată în planul de proiecție Stereo 70.

DETALII LINIARE IMOBIL

Date referitoare la teren

Nr Ct	Categorie folosință	Intra vilan	Suprafața (mp)	Tarla	Parcelă	Nr. topo	Observații / Referințe
1	drum	DA	167	-	-	478/1/1/4/1/1/1/2/2/3	

Certific că prezentul extras corespunde cu pozițiile în vigoare din cartea funciară originală, păstrată de acest birou.

Prezentul extras de carte funciară este valabil la autentificarea de către notarul public a actelor juridice prin care se sting drepturile reale precum și pentru dezbateră succesiunilor, iar informațiile prezentate sunt susceptibile de orice modificare, în condițiile legii.

S-a achitat tariful de 75 RON, -Chitanța externă nr.225921/24-05-2021 în suma de 75, pentru serviciul de publicitate imobiliară cu codul nr. 241.

Data soluționării,
31-05-2021

Data eliberării,
/ /

Asistent Registrator,
Ioan-Marcel Orosfoian

(parafa și semnătura)

Referent,

(parafa și semnătura)

Digitally
signed by
Ioan Marcel
Orosfoian
Date:
2021.05.31
09:56:03
+03'00'